


Stedets framtid

- HVORDAN BEHOLDE OG UTVIKLE EGEN IDENTITET?


TROMS



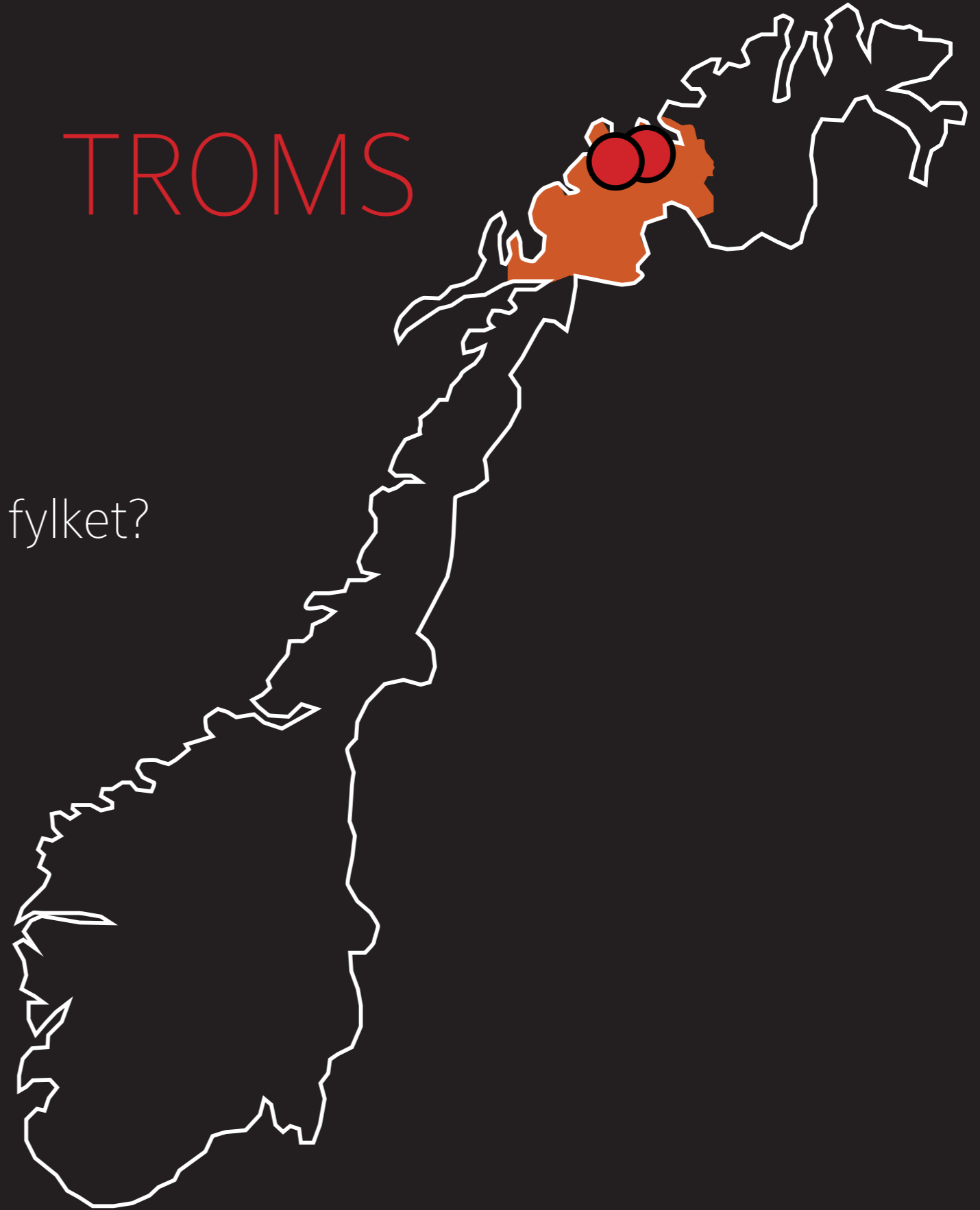
NORDLAND



EN SAMKLANG

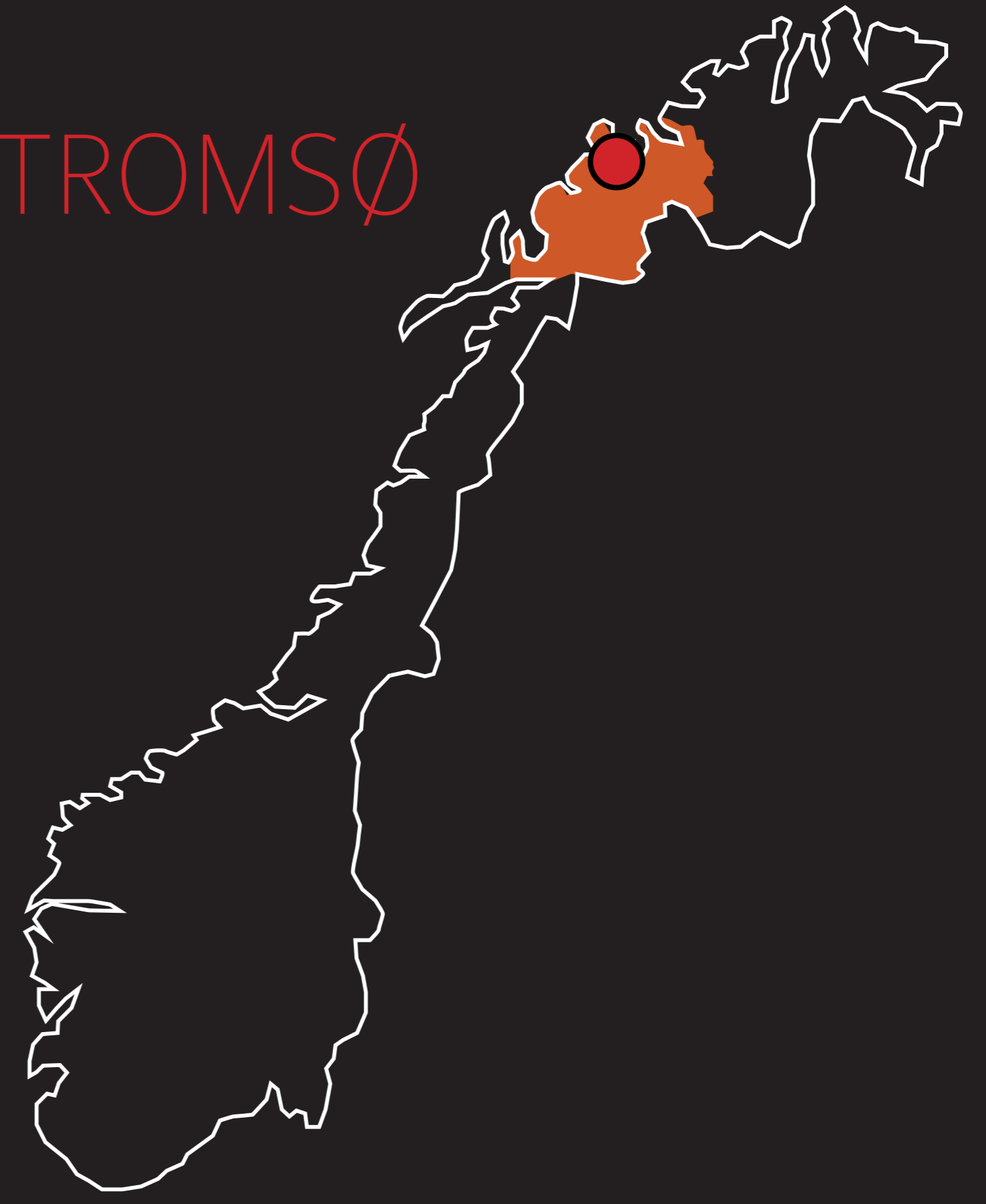



TROMS



- en tydelig og samlende strategi for hele fylket?
- Tromsø versus Troms
- Tromsø versus Lyngen
- dialog eller monolog?
- Tromsøs ønske, Lyngens strategi

TROMSØ




GATEWAY TO THE ARCTIC















Tromsø guide  

Official tourist information of
Tromsø city centre and region

2018/19

**WHERE
YOUR
ARCTIC
ADVENTURE
BEGINS**

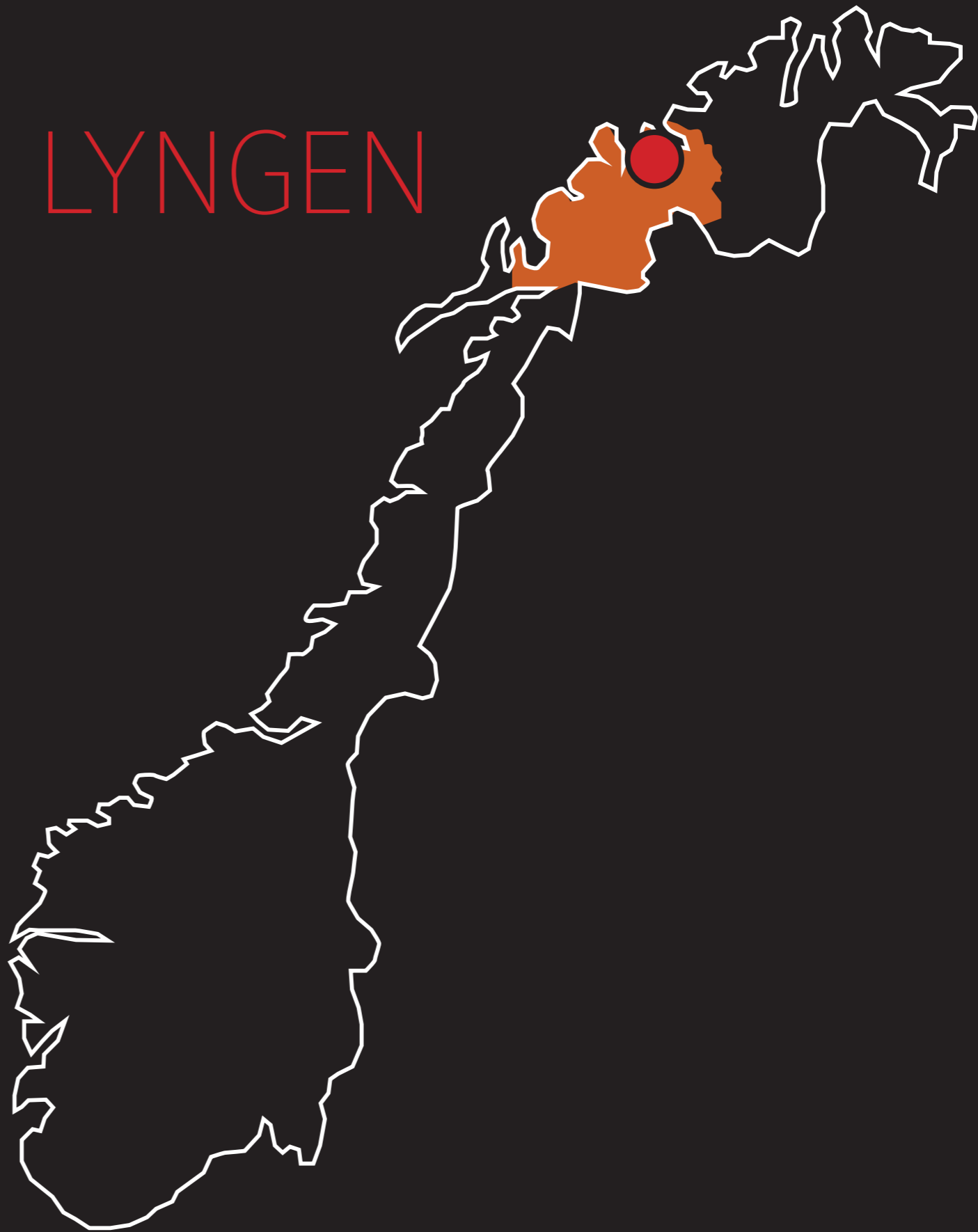
Visit
TROMSØ!
www.visit tromsø.no







LYNGEN



LYNGEN
AIDET





460 Nordkjosbotn
Korr. til Narvik

Tromsø 91
Svensby 91
Nord-Lenangen
Lyngseidet X

Koppang

GENVEBUN

TECH CENTER
WWW.DYNAMFIT.COM

15785

SPORT







ZC 5947


MERCURI











Publi-TV Oulu
- 2011
- 2012
- 2013
- 2014
- 2015
- 2016
- 2017
- 2018
- 2019
- 2020
- 2021
- 2022
- 2023
- 2024
- 2025
- 2026
- 2027
- 2028
- 2029
- 2030

KODEN

TAY 366 2021A











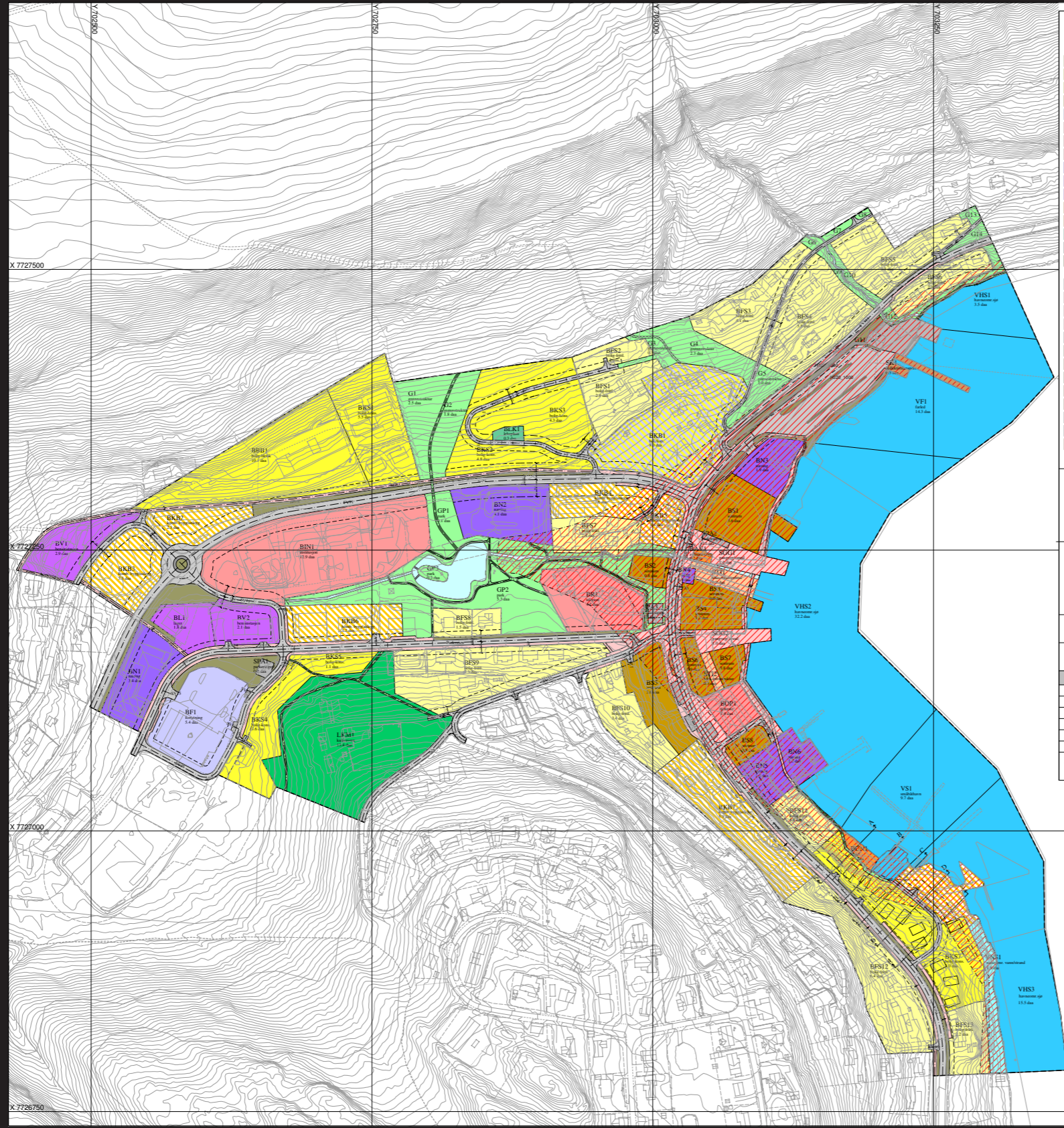












TEGNFORKLARING

- Plandata**
- Reguleringsplan-Betbyggelse og anlegg (PBL2008 §12-5 NR.1)
 - Boligbyggelse - tilleggs småhusbyggelse
 - Boligbyggelse - konsentrert småhusbyggelse
 - Boligbyggelse - brikkebyggelse
 - Sentrumtomt
 - Fornreinger
 - Tjeneskying
 - Kolleksjon
 - Kirketannet religionsbehold
 - Næringsbyggelse
 - Lager
 - Berestasjonvegvesenianlegg
 - Anlegg
 - Utlusnasthoditus
 - Lekeplass
 - Kombinert betyggelse og anleggformål
 - Boligforanring
 - Reguleringsplan-Samferdselsanlegg og teknisk infrastruktur (PBL2008 §12-5 NR.2)
 - Veg
 - Fortau
 - Gangsykkelveg
 - Gangveg/gangstierveg
 - Annen veggrunn - teknisk anlegg
 - Annen veggrunn - grenstas
 - Hodaplass/plattform
 - Annen bane grunn - grenstas
 - Kollektivtransport
 - Kollektivholdeplass
 - Parkering
 - Parkeringplasser med bestemmelser
 - Trase for teknisk infrastruktur
 - Reguleringsplan-Grenstruktur (PBL2008 §12-5 NR.3)
 - Grenstruktur
 - Turveg
 - Park
 - Reguleringsplan-Landbruks-, natur og friluftsomrader samt reindrift (PBL2008 §12-5 NR.5)
 - Vem av kulturver og kulturmiljo
 - Reguleringsplan-Bruk og vern av sjø og vassdrag (PBL2008 §12-5 NR.6)
 - Brnk og vern av sjø og vassdrag med tilhørende strandone
 - Farled
 - Havneområde i sjø
 - Småbåthavn
 - Naturområde i sjø og vassdrag med tilhørende strandone
 - Reguleringsplan-Hensynsomner (PBL2008 §12-6)
 - Farsone - flomfare
 - Reguleringsplan-Felles for PBL 1985 og 2008
 - Regulering og bebyggelsesplanområde
 - Planens begrensning
 - Farsonegrense
 - Formidlgrense
 - Byggeline
 - Planlagt betyggelse
 - Regulert sentertipe
 - Regulert parkeringstilt
 - Regulert folgergarstilt
 - Målestipe/Avstandstipe
 - Aukersel

Basiskartet er tegnet med svak gråfarge

Kartopplysninger
 Kilde for basiskart:
 Dato for basiskart: 25.07.2018
 Koordinatsystem: UTM sone 33 / Euref89
 Høydegrunnlag: NN2000

Ekvidistanse 1 m
 Kartmålestokk 1:2500
 0 25 50 75 100 m

OMRÅDEPLAN
Sentrumsplan Lyngseidet

Lyngen kommune

Nasjonal arealplan-ID

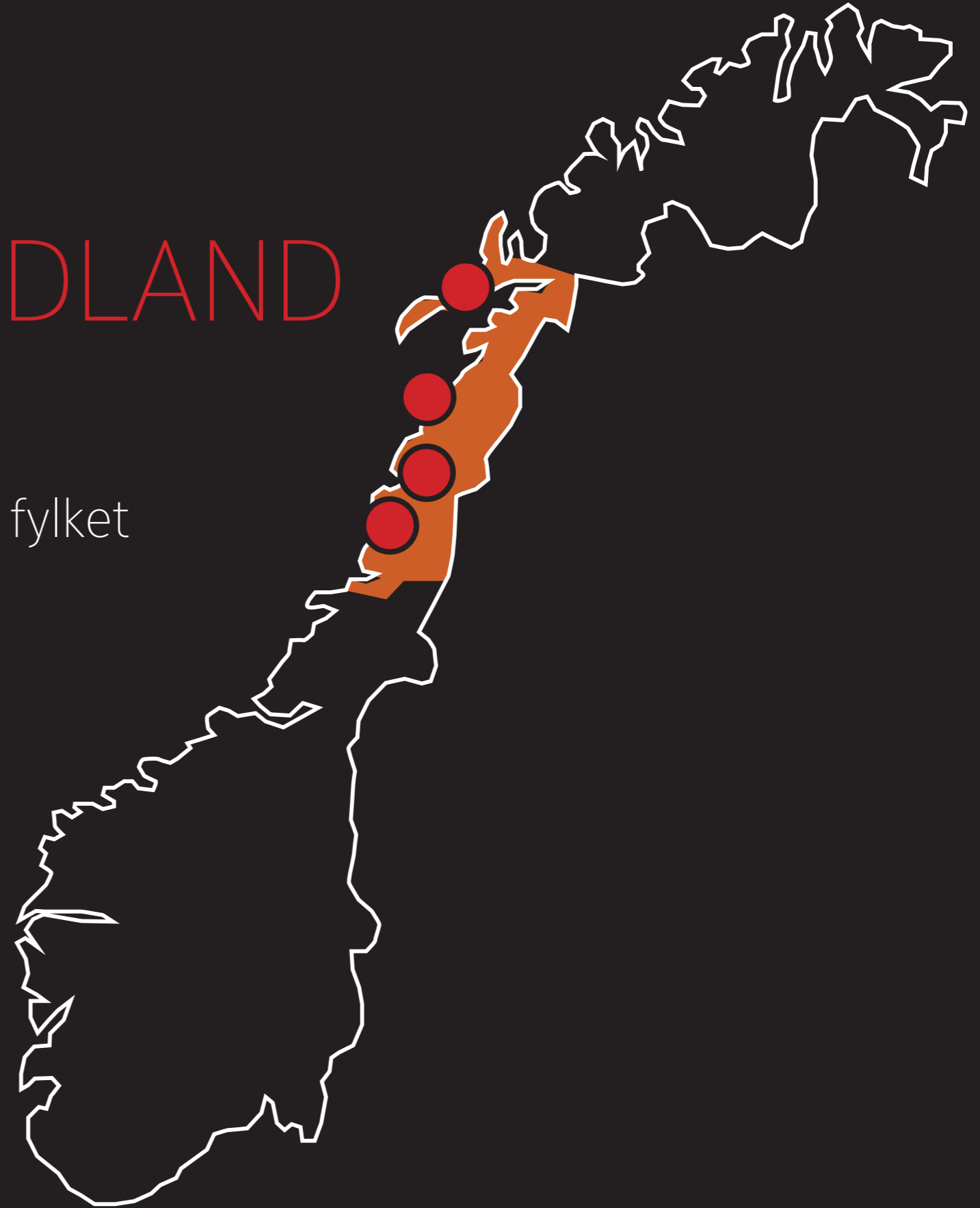
Planstype:
 Områdeplan
 Forslagsstiller:
 Lyngen kommune
 Saknummer:

SAKSBEHANDLING ETTER PLAN- OG BYGNINGSLOVEN

Kunngjøringsdato for planvedtak:	Behandlingsorgan	Motesaksnr	Dato	Sign
Dato for siste revisjon av plankart:				
Planvedtak:				
2. gangs behandling (merkadsbehandling)				
Høring offentlig ettersyn planforslag				
1. gangs behandling planforslag				
Høring planprogram fra				
Kunngjøring av oppstart av planarbeidet:				
PLANEN ER UTARBEIDET AV:				
Cubus				

NORDLAND

- en tydelig og samlende strategi for hele fylket
- klar egen identitet til hvert sted
- stedsutvikling = næringsutvikling
- nordnorske materialer
- integrert kunst


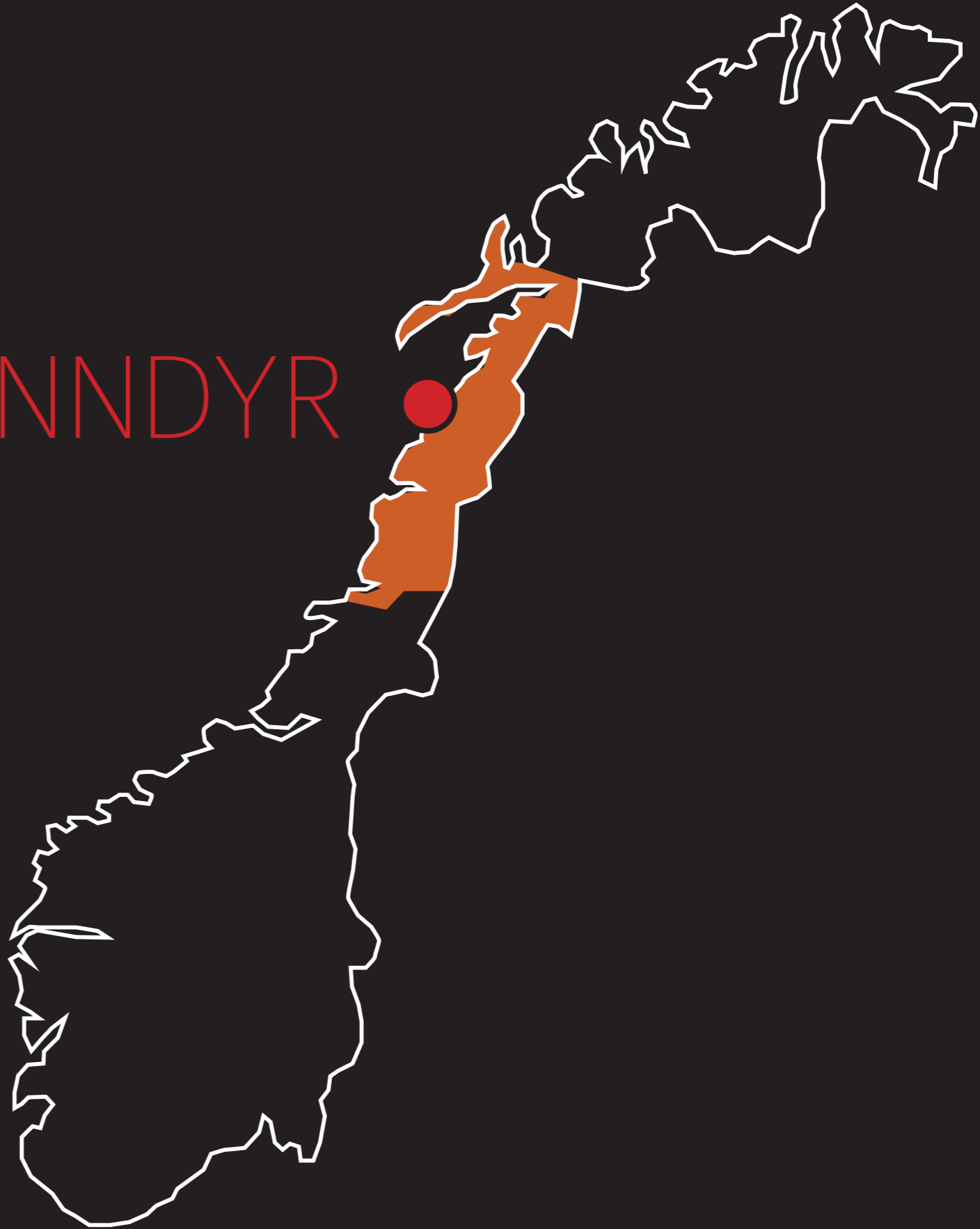


KABELVÅG





INNDYR













MO I RANA




EN SAMKLANG



EN SVEISEFLAMME
BÅK ØYELOKKENE
ER FJERDE DØGNET
PÅ NATT.

BARN I LEK
FUGLEKVITTER,
FLUESURR -
EI KVINENDE SIRKELSAG
I PÅNNA.





|| LØFTES

HELE LANDET

OG FOR HVERT LØFT








FRA EI TID

TIL NY TID

BRØNNØYSUND





Vi tenker miljø!
Derfor er dette tiltaket i vår gate..
Nordland fylkeskommune

VERO MODA

P





A person is riding a bicycle on a pier in the foreground, silhouetted against the sunset. In the background, there is a body of water, a house on a hill, and a lighthouse. The sky is a mix of orange and grey, suggesting a cloudy sunset. The overall mood is peaceful and scenic.

Å FANGE ØYEBLIKK

“hviletrappen”
lun vestvendt
ettermiddagstrapp

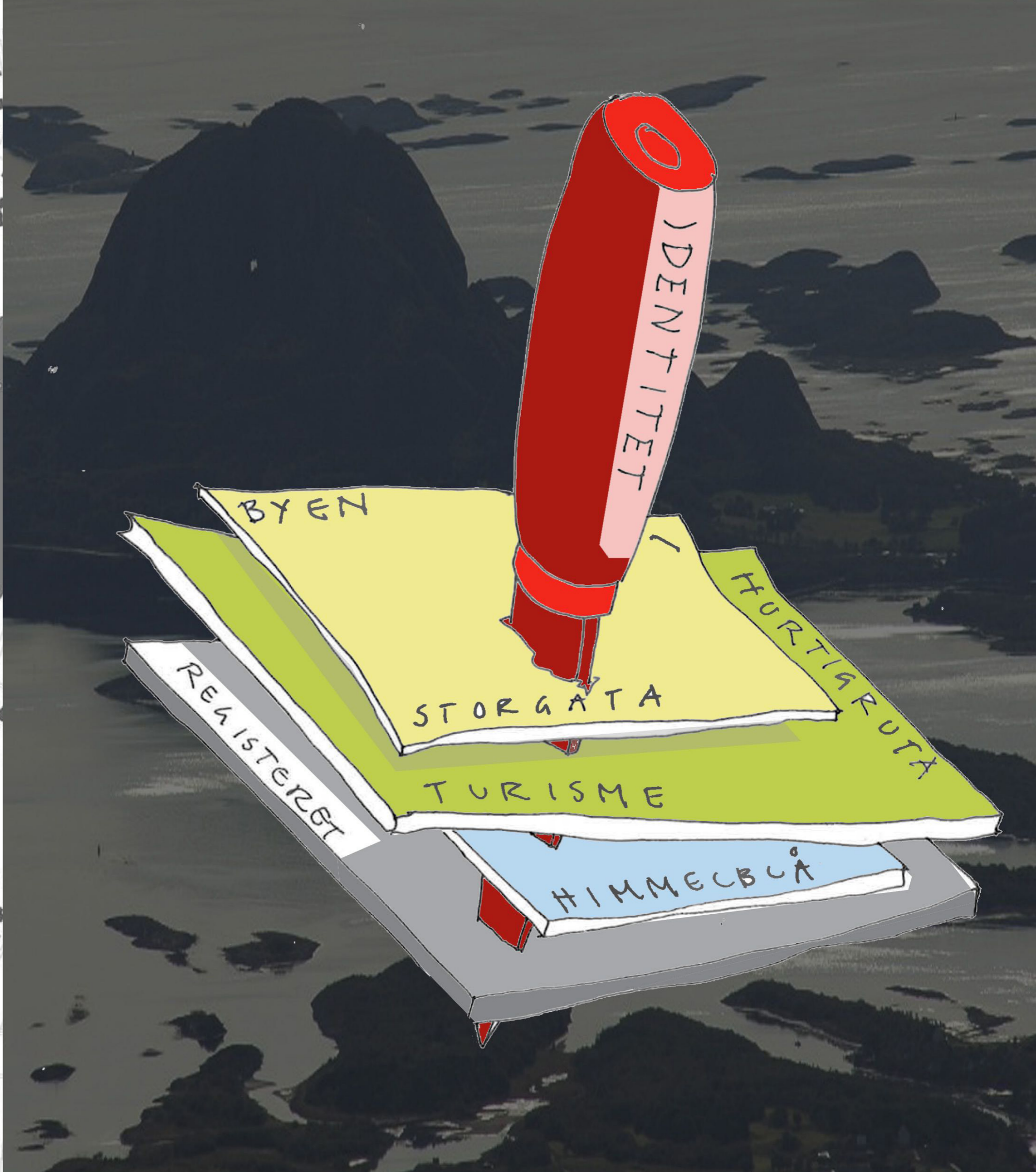
“nytorget”
Møteplassen mellom
kultur og reiseliv
byen og landet

“lune steder”
midt i byen
midt i sundet

“utsiktsplassen”
oversikt over by
og sund

“badeparken”
møteplass for
kropp og vann

“felles løftet”
møteplass for
musikk mm


























STRATEGISKE VALG
KLARHET I EGEN STYRKE
TYDELIG EGEN IDENTITET
MANGFOLD
EIERSKAP TIL EGNE RESSURSER



EN SAMKLANG

